

Abertura da Orientação no Brasil em 2024

Sábado 20/01 – 19:30 Hs



1. Sobre o Treino

Prezados amigos orientistas! É com muita satisfação que o Clube de Orientação de Florianópolis – FLORA convida os senhores para participarem da nossa primeira Pista Treino de Orientação 2024 do clube.

2. Sobre o local da pista

No início de 2021 realizamos uma atividade nessa área.

Passaremos pelo entorno do bairro Corrego Grande - fundos. Predominância de praças, antigos acessos e ruas com pouco movimento de veículos. 20% da pista será em área de mata. A prova se desenvolverá em trechos urbanos.

3. Ponto de concentração e partida da pista

Bairro Corrego Grande, Florianópolis/SC.

Estaremos instalados no Lab da Cevada, na área de estacionamento.

(estacionamento gratuito e liberado para os atletas / banheiros disponíveis).

Teremos partida livre entre 19:30 e 20:30 hs.

Se apresente pronto na mesa e receba seu mapa.

Bar “Lab da Cevada”

<https://maps.app.goo.gl/MEGc9vGMuqgYntpS6>

4. Agenda

Sexta-feira 19/01	
19:59 hs	Horário limite para inscrição Se inscrever via site do clube https://flora.apresi.com.br/ Em caso de problemas na inscrição enviar whatsapp para (48)99907-3625 informando categoria

Sábado 20/01	
19:00 hs	Explicação e breve explicação da dinâmica do esporte orientação aos novos.
19:30 hs	Abertura da pista – Partida Livre: O atleta se apresenta na mesa de partida, recebe seu mapa seguindo a ordem de partida.
20:30 hs	Horário limite de partida
22:00 hs	Encerramento da atividade

5. Inscrições / Pagamento:

Realizar o pagamento da Inscrição no valor R\$ 30,00 PIX para:
Nelson Silveira Neto
PIX telefone: **(48)99907-3625**
Valor R\$ 30,00

Todos os interessados em realizar a pista de 20/01 devem se inscrever pelo site do clube:
flora.apresi.com.br.

Caso tenha problemas informar via whatsapp (48)99907-3625 até sexta-feira 19/01 às 19:59 hs.

Obs 1:. Realizar o pagamento referente a inscrição até às 19:59 Hs do dia 19/01. Só será considerado inscrito o atleta que realizar o pagamento até a data informada

Obs 2:. Atletas até 14 anos não pagam (devem realizar a pista acompanhados de adulto)

Obs3:. Atletas Novos (primeira pista) pagam R\$ 15,00

Obs4:. Só serão devolvidos os valores de inscrição para atletas que informarem até 19/01 às 19:59 Hs a sua ausência.

5. Mapa

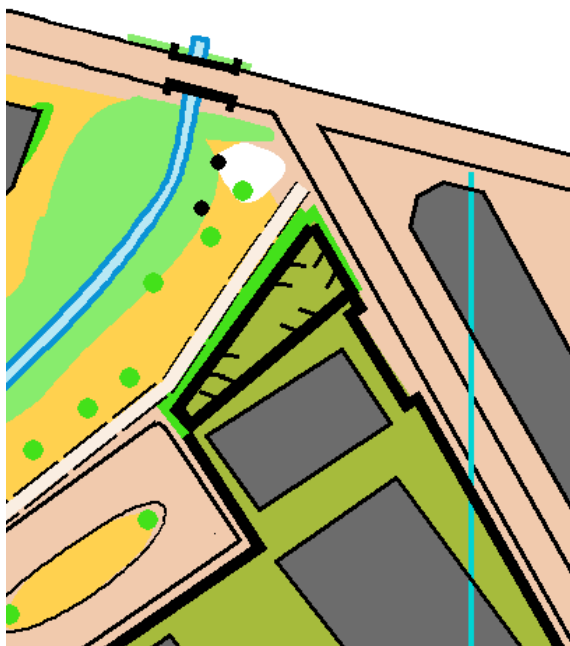
ISSprOM 2019-2

Escala 1:4000

Curvas de Nível: 2 m

Percurso Médio – Urbano - City Race

Exemplo de um pedaço do mapa.



7. Percursos

Categoria	Distância	Quantidade de pontos	Altimetria acumulada (m)
Elite	5 km	18	30
Alfa	4.2 km	15	26
Veterano	3.5 km	13	22
Bravo	3 km	12	22
Novos	2.5 km	9	18

8. Apuração



















Utilizando leitura de QRCode pelo App para celular ou picotando os pontos no mapa.

No informativo 2 detalharemos esse item.

9. Últimas

Uniforme: Tennis , short ou calça, lanterna de cabeça ou de mão, repelente de mosquito.

10. Legenda

	Curva de nível
	Pedra/Pedras
	Água
	Área pavimentada
	Área aberta
	Área semiaberta
	Vegetação corrida lenta
	Vegetação possível caminhar
	Vegetação difícil caminhar
	Vegetação corrida lenta
	Árvore destacada Arbusto
	Torre
	Cerca
	Área privada
	Área privada
	Linha fronteira
	Estrada pavimentada
	Construção
	Estrada não pavimentada, Caminho, trilha
	Objeto redondo Objeto construído pelo homem Escada